

Col·laboren:



Salvament Marítim: Tel. 900 202 202 - Canal 16 VHF

Emergències: 112



Més informació:
 Passeig del Port, s/n · 17258 l'Estartit
 Tel. 972 75 17 01
 pnmbbt@gencat.cat
 www.gencat.cat/parcs/illes_medes



Reglamentació general

**No aboqueu cap substància dins del PN.
 No alimenteu la fauna marina.
 No ancoreu sobre Posidònia.
 No desembarqueu a la RNI de les Illes Medes**

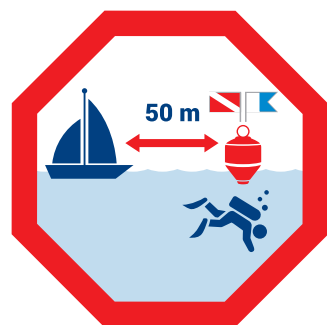
Navegació responsable

Respecteu la bandera alfa de les embarcacions o boies que indica que hi ha submarinistes sota l'aigua i mantingueu distància de seguretat (mínim 50 metres).

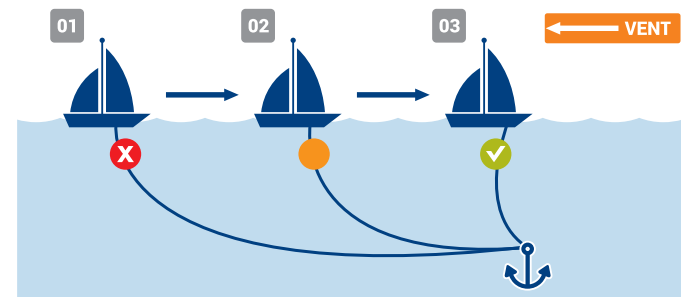
Està totalment prohibit abocar qualsevol tipus de substància dins del Parc Natural, així com alimentar la fauna marina.

No ancoreu sobre els herbeis de posidònia.

Modereu la velocitat. Dins de la Reserva Natural Parcial i a menys de 50 metres de la costa, heu de navegar màxim a 3 nusos.



Recolliu l'àncora de manera respectuosa amb el fons marí



Comportament respectuós davant l'observació de cetacis

**No apropa-se a menys de 60 metres de distància.
 Al PN és prohibit volar drons sense autorització específica.**



- Reduiu la velocitat de navegació
- No us acosteu
- Mantingueu-vos fora de la zona d'exclusió
- No interrompiu la seva trajectòria
- No el toqueu ni el molesteu
- No li doneu aliments
- I finalment truqueu al 112

Pesca recreativa responsable al PNMMBT

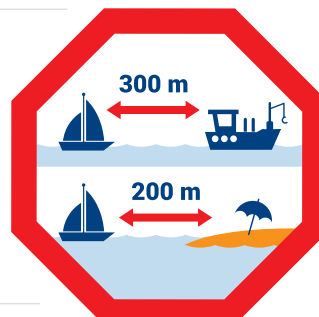
Distància mínima de 300 m de qualsevol vaixell de pesca professional que es trobi pescant; i de 200 m de les platges amb banyistes o esculleres portuàries on hi hagi pescadors de terra.

No amarrar l'embarcació a boies ni a cap element flotant situat en el mar.

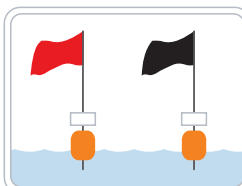
No ancorar sobre fons de posidònia.

No es pot pescar dins la RNP al voltant de les illes Medes.

Pesca sempre amb llicència.



Les arts de Pesca PROFESSIONAL al PNMMBT s'acostumen a senyalitzar a cada extrem amb un gall amb una bandera negra al sud i blanca o vermella al nord.



Valors naturals al PNMMBT

Praderies de posidònia

Els herbeis de posidònia (*Posidonia oceanica*), formen un dels ecosistemes més rics de tot el Mediterrani. Cal evitar ancorar-hi.



Posidònia



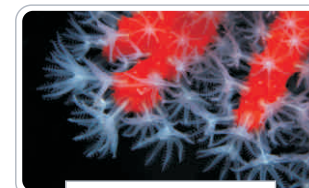
Nacra

Fons de coral-ligen

El formen espècies fràgils i de creixement lent que requereixen mesures prioritàries de conservació. Durant la immersió, cal vigilar de no malmetre'ls.



Gorgònies vermelles



Corall vermell

Comunitats de peixos

L'estabilitat de les poblacions de peixos és de vital importància per a l'equilibri dels nostres mars. Allà on és permesa la pesca, cal fer-la de manera sostenible.



Mero



Espets

Aus nidificants

Espècies amenaçades com el corb marí emplomallat o alguns ardeïds hi troben aliment, tranquil·litat i recers per a reproduir-se.



Corb marí emplomallat



Ardeïds

Fondeig responsable

- ZONA DE POSIDÒNIA**
- PROHIBIT ANCORAR SOBRE POSIDÒNIA**
- BOIA PRIVADA PAGAMENT**
- BOIA PAGAMENT EMBARCACIONS >= 9M D'ESLORA**
- BOIA PAGAMENT EMBARCACIONS <9M D'ESLORA**
- BOIA USOS COMPARTITS**

És prohibit ancorar a les cales de Montgó, Ferriol, Foradada i Pedrosa i a la RNP

01 Cala Montgó

02 Cala Ferriol

FREE FREE

02 Cala Foradada

03 Cala Pedrosa

FREE FREE

04 Illes Medes

Activitats marines
Parc Natural del Montgrí, les Illes Medes i el Baix Ter



Els Paisatges del Mediterrani



Àmbit marí del Parc Natural del Montgrí, les Illes Medes i el Baix Ter



Figures de Protecció

PN	Parc Natural del Montgrí, les Illes Medes i el Baix Ter
ZP	Zona perifèrica de la Reserva Natural Parcial Marina de les Medes
RNP	Reserva Natural Parcial Marina de les Medes
RNI	Reserva Natural Integral de les Medes

Queda totalment prohibit accedir a la part emergida de les illes Medes sense autorització prèvia de l'òrgan gestor.

	PN	ZP	RNP
Llençar residus: acampar i fer foc (en platges i costes)	●	●	●
Pesca d'arrossegament i pesca d'encerclament	●	●	●
Alimentar la fauna marina	●	●	●
Pesca recreativa submarina	●	●	●
Pesca recreativa de superfície	●	●	●
Extracció de recursos marins	●	●	●
Pesca artesanal (tremall i palangre)	●	●	●
Submarinisme (amb o sense escafandre) i apnea	●	●	●
Fondeig	●	●	●
Navegació	●	●	●

● Activitats prohibides
 ● Activitats regulades
 ● Activitats permeses


Activitat RNP Illes Medes

Activitat	Permesa	Regulada	Prohibida
Fondeig	●	●	●
Busseig	●	●	●
Apnea	●	●	●
Snorkel guiat	●	●	●

Taxa €

Posidònia


L'herbei de Posidònia és un hàbitat d'interès comunitari i és un indicador de bona salut ambiental. Augmenta la biodiversitat i dóna aliment i refugi a moltes espècies d'interès pesquer.



Estabilitza el sediment i protegeix la línia de costa, produeix oxigen i atrapa Co2.

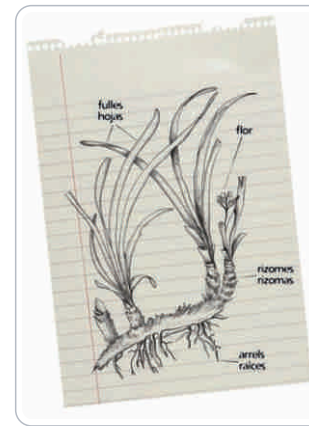


Les àncores i cadenes trenquen les arrels i fan malbé les tiges.



La posidònia, un tresor verd sota l'aigua

Les praderies d'aquesta planta -que no alga- submarina, popularment dites «alguers», són un hàbitat valuosíssim, protegit a nivell europeu. A ponent de la Meda gran trobem un dels alguers més ben conservats del país.



Bressol de peixos

L'alguer de posidònia, entre d'altres funcions ecològiques, és un refugi per a milers d'alevins de peixos diversos, un efecte «nursery» que beneficia a moltes espècies.

Fondeig regulat, alguer salvat!

La navegació recreativa en aigües de les illes Medes està permesa, però el fondeig està estrictament limitat a boies amb fixació de baix impacte.

El pulmó verd del Mediterrani

La posidònia només creix de 1 a 2 cm/any

La maniobra completa de fondeig d'una embarcació sobre posidònia pot arribar a destruir de 16 a 34 feixos de la planta si no es fa de manera respectuosa amb el fons marí.

La posidònia és el pulmó verd del Mediterrani, absorbeix el Co2 i aporta O2, molt millor que qualsevol bosc.

És indispensable per mitigar els efectes del canvi climàtic.

Boies disponibles per a activitats

